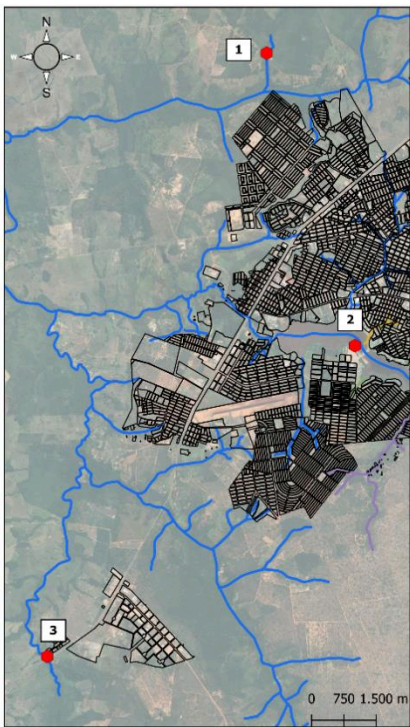




BALNEABILIDADE DAS PRAIAS DE ARAGUAÍNA-TO		
Boletim nº: 02	Período de amostragem: 26 de março; 02, 04, 09 e 11 de abril	
Mês de referência: 04/2024	Previsão do próximo boletim: 30 de abril	
Parâmetro: <i>Escherichia coli</i> (NMP/100 mL)		Metodologia: SMWW, 9223B
Ponto	Localização	Condição
Ponto 01	Água Amarela	PRÓPRIA
Ponto 02	Prainha da Via Lago	IMPRÓPRIA
Ponto 03	Córrego Pontes	PRÓPRIA
CONCLUSÃO: De acordo com a Resolução CONAMA nº 274/2000, as praias permanentes de Araguaína-TO estão EM CONFORMIDADE com as condições sanitárias para atividades recreativas de contato primário, exceto a Prainha da Via Lago, que registrou um valor superior ao máximo permitido.		
<div><div></div><div><div></div><div><div>MONITORAMENTO DA BALNEABILIDADE LABORATÓRIO DE ÁGUAS DE ARAGUAÍNA - LABOARA PONTOS DE COLETA 01: POV. ÁGUA AMARELA COORD. UTM 22M 804463 9208336 02: PRAINHA VIA LAGO COORD. UTM 22M 807081 9201787 03: POV. PONTES COORD. UTM 22M 800624 9193959 LEGENDA ● PONTOS DE COLETA — CURSOS HÍDRICOS ARAGUAÍNA □ QUADRAS RESPONSÁVEL TÉCNICA: GIOVANNA L. CAMPOS CREA 241993818 Imagem: Google Earth Base geográfica: SEDEMA (2024) Sistema de Projeção UTM DATUM Sirgas 2000 Zona 22 M PREFEITURA ARAGUAÍNA CIDADE QUE NÃO PARA SECRETARIA DO DESENVOLVIMENTO ECONÔMICO E MEIO AMBIENTE</div></div></div></div>		
Araguaína, 15 de abril de 2024		
Joaquim Quinta Neto Secretária Municipal do Desenvolvimento Econômico e Meio Ambiente Portaria nº 054/2024		