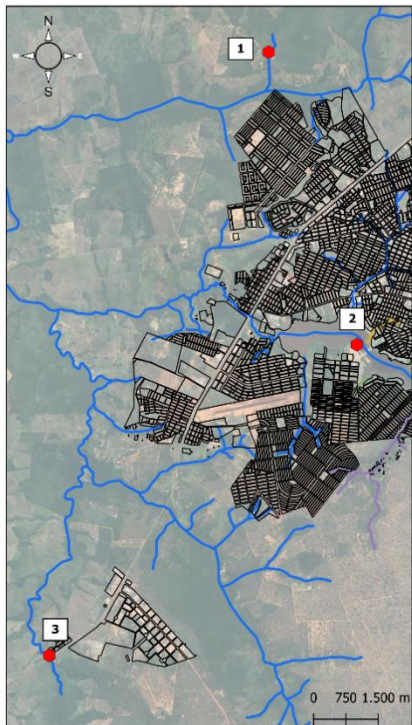





BALNEABILIDADE DAS PRAIAS DE ARAGUAÍNA-TO		
Boletim nº: 03	Período de amostragem: 18, 25 e 30 de Abril e 03 e 07 de maio.	
Mês de referência: 04/2024	Previsão do próximo boletim: 23 de maio.	
Parâmetro: <i>Escherichia coli</i> (NMP/100 mL)		Metodologia: SMWW, 9223B
Ponto	Localização	Condição
Ponto 01	Água Amarela	PRÓPRIA
Ponto 02	Prainha da Via Lago	PRÓPRIA
Ponto 03	Córrego Pontes	PRÓPRIA
<b>CONCLUSÃO:</b> De acordo com a Resolução CONAMA nº 274/2000, as praias permanentes de Araguaína-TO estão <b>EM CONFORMIDADE</b> com as condições sanitárias para atividades recreativas de contato primário.		
<div><div></div><div><div><p>1</p><p>CÓRREGO ÁGUA AMARELA - POV. ÁGUA AMARELA</p></div><div><p>2</p><p>PRAINHA VIA LAGO - SETOR MANSÕES DO LAGO</p></div><div><p>3</p><p>CÓRREGO PONTES - POV. PONTES</p></div></div><div><div><b>MONITORAMENTO DA BALNEABILIDADE</b> <b>LABORATÓRIO DE ÁGUAS DE ARAGUAÍNA - LABOARA</b></div><div>PONTOS DE COLETA 01: POV. ÁGUA AMARELA COORD. UTM 22M 804463 9208336 02: PRAINHA VIA LAGO COORD. UTM 22M 807081 9201787 03: POV. PONTES COORD. UTM 22M 800624 9193959</div><div><b>LEGENDA</b> ● PONTOS DE COLETA — CURSOS HÍDRICOS ARAGUAÍNA □ QUADRAS</div><div>RESPONSÁVEL TÉCNICA: GIOVANNA L. CAMPOS CREA 241993818 Imagem: Google Earth Base geográfica: SEDEMA (2024) Sistema de Projeção UTM DATUM Sirgas 2000 Zona 22 M</div><div><b>PREFEITURA ARAGUAÍNA</b> CIDADE QUE NÃO PARA SECRETARIA DO DESENVOLVIMENTO ECONÔMICO E MEIO AMBIENTE</div></div></div>		

Araguaína, 07 de maio de 2024

**Joaquim Quinta Neto**  
Secretária Municipal do Desenvolvimento Econômico e Meio Ambiente  
Portaria nº 054/2024