


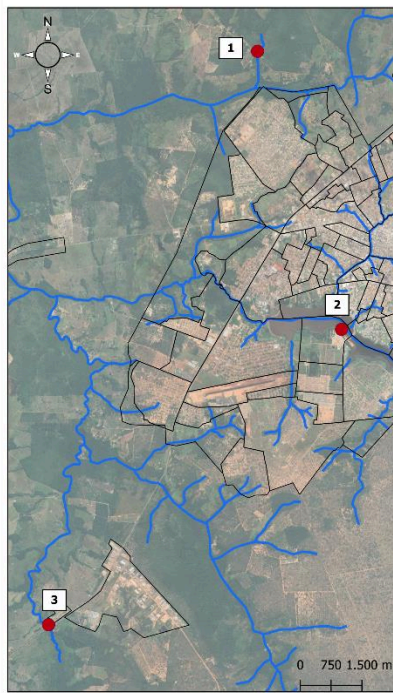



BALNEABILIDADE DAS PRAIAS DE ARAGUAÍNA-TO		
Boletim nº: 06	Período de amostragem: 17, 19, 21, 24 e 26 de junho.	
Mês de referência: 06/2024	Previsão do próximo boletim: 11 de julho	
Parâmetro: <i>Escherichia coli</i> (NMP/100 mL)	Metodologia: SMWW, 9223B	
Ponto	Localização	Condição
Ponto 01	Água Amarela	PRÓPRIA
Ponto 02	Prainha da Via Lago	PRÓPRIA
Ponto 03	Córrego Pontes	PRÓPRIA
CONCLUSÃO: De acordo com a Resolução CONAMA nº 274/2000, as praias permanentes de Araguaína-TO estão EM CONFORMIDADE com as condições sanitárias para atividades recreativas de contato primário.		
<div><div></div><div><div>MONITORAMENTO DA BALNEABILIDADE LABORATÓRIO DE ÁGUAS DE ARAGUAÍNA - LABOARA</div><div>PONTOS DE COLETA 01: POV. ÁGUA AMARELA COORD. UTM 22M 804463 9208336 02: PRAINHA VIA LAGO COORD. UTM 22M 807081 9201787 03: POV. PONTES COORD. UTM 22M 800824 9193959</div><div>LEGENDA PONTOS DE COLETA CURSOS HÍDRICOS ARAGUAÍNA QUADRAS</div><div>RESPONSÁVEL TÉCNICA: GIOVANNA L. CAMPOS CREA 24193818 Imagem: Google Earth Base geográfica: SEDEMA (2024) Sistema de Projeção UTM DATUM Sirgas 2000 Zona 22 M</div><div> LABORATÓRIO DAS ÁGUAS DE ARAGUAÍNA SECRETARIA DO DESENVOLVIMENTO ECONÔMICO, MEIO AMBIENTE E TURISMO</div></div></div>		
Araguaína, 28 de junho de 2024		
Joaquim Quinta Neto Secretária Municipal do Desenvolvimento Econômico e Meio Ambiente Portaria nº 054/2024		