


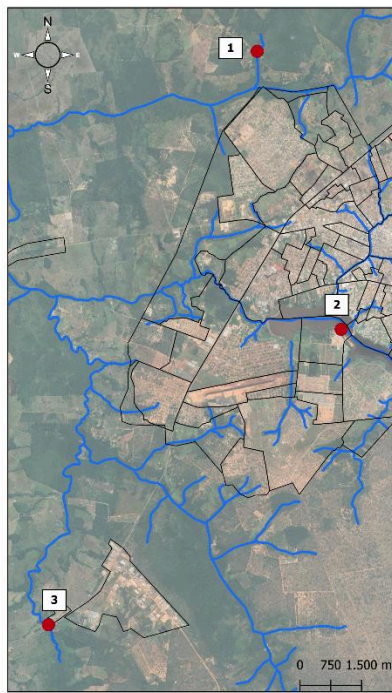




BALNEABILIDADE DAS PRAIAS DE ARAGUAÍNA-TO		
Boletim nº: 07	Período de amostragem: 28 de junho; 01, 03, 05 e 08 de julho	
Mês de referência: 07/2024	Previsão do próximo boletim: 22 de julho	
Parâmetro: <i>Escherichia coli</i> (NMP/100 mL)		Metodologia: SMWW, 9223B
Ponto	Localização	Condição
Ponto 01	Água Amarela	PRÓPRIA
Ponto 02	Praia da Via Lago	PRÓPRIA
Ponto 03	Córrego Pontes	PRÓPRIA
<b>CONCLUSÃO:</b> De acordo com a Resolução CONAMA nº 274/2000, as praias permanentes de Araguaína-TO estão <b>EM CONFORMIDADE</b> com as condições sanitárias para atividades recreativas de contato primário.		
<div><div></div><div><p><b>MONITORAMENTO DA BALNEABILIDADE</b></p><p>LABORATÓRIO DE ÁGUAS DE ARAGUAÍNA - LABOARA</p><p>PONTOS DE COLETA</p><p>01: POV. ÁGUA AMARELA COORD. UTM 22M 804463 9208336</p><p>02: PRAIA VIA LAGO COORD. UTM 22M 807081 9201787</p><p>03: POV. PONTES COORD. UTM 22M 800624 9193959</p><p><b>LEGENDA</b></p><p>PONTOS DE COLETA</p><p> CURSOS HÍDRICOS ARAGUAÍNA</p><p>QUADRAS</p><p><b>RESPONSÁVEL TÉCNICA:</b> GIOVANNA L. CAMPOS CREA 24193818</p><p>Imagem: Google Earth Base geográfica: SEDEMA (2024) Sistema de Projeção UTM DATUM Sirgas 2000 Zona 22 M</p><p> LABORATÓRIO DAS ÁGUAS DE ARAGUAÍNA</p><p>SECRETARIA DO DESENVOLVIMENTO ECONÔMICO, MEIO AMBIENTE E TURISMO</p></div></div>		
Araguaína, 11 de julho de 2024		
Joaquim Quinta Neto Secretária Municipal do Desenvolvimento Econômico e Meio Ambiente Portaria nº 054/2024		