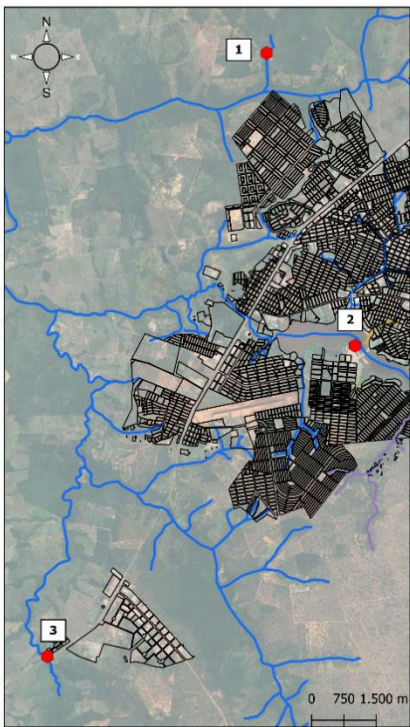





BALNEABILIDADE DAS PRAIAS DE ARAGUAÍNA-TO		
Boletim nº: 09	Período de amostragem: 22, 24, 26, e 30 de julho e 01 de agosto	
Mês de referência: 07/2024	Previsão do próximo boletim: 15 de agosto.	
Parâmetro: <i>Escherichia coli</i> (NMP/100 mL)		Metodologia: SMWW, 9223B
Ponto	Localização	Condição
Ponto 01	Água Amarela	PRÓPRIA
Ponto 02	Prainha da Via Lago	PRÓPRIA
Ponto 03	Córrego Pontes	IMPRÓPRIA
CONCLUSÃO: De acordo com a Resolução CONAMA nº 274/2000, as praias permanentes de Araguaína-TO estão EM CONFORMIDADE com as condições sanitárias para atividades recreativas de contato primário, exceto o ponto 03 , que apresentou valores superiores ao máximo permitido.		
<div><div></div><div><div><p>1</p><p>CÓRREGO ÁGUA AMARELA - POV. ÁGUA AMARELA</p></div><div><p>2</p><p>PRAINHA VIA LAGO - SETOR MANSÕES DO LAGO</p></div><div><p>3</p><p>CÓRREGO PONTES - POV. PONTES</p></div></div><div>MONITORAMENTO DA BALNEABILIDADE LABORATÓRIO DE ÁGUAS DE ARAGUAÍNA - LABOARA PONTOS DE COLETA 01: POV. ÁGUA AMARELA COORD. UTM 22M 804463 9208336 02: PRAINHA VIA LAGO COORD. UTM 22M 807081 9201787 03: POV. PONTES COORD. UTM 22M 800624 9193959 LEGENDA ● PONTOS DE COLETA — CURSOS HÍDRICOS ARAGUAÍNA □ QUADRAS RESPONSÁVEL TÉCNICA: GIOVANNA L. CAMPOS CREA 241993818 Imagem: Google Earth Base geográfica: SEDEMA (2024) Sistema de Projeção UTM DATUM Sirgas 2000 Zona 22 M PREFEITURA ARAGUAÍNA CIDADE QUE NÃO PARA SECRETARIA DO DESENVOLVIMENTO ECONÔMICO E MEIO AMBIENTE</div></div>		

Araguaína, 05 de agosto de 2024

Joaquim Quinta Neto
Secretária Municipal do Desenvolvimento Econômico e Meio Ambiente
Portaria nº 054/2024