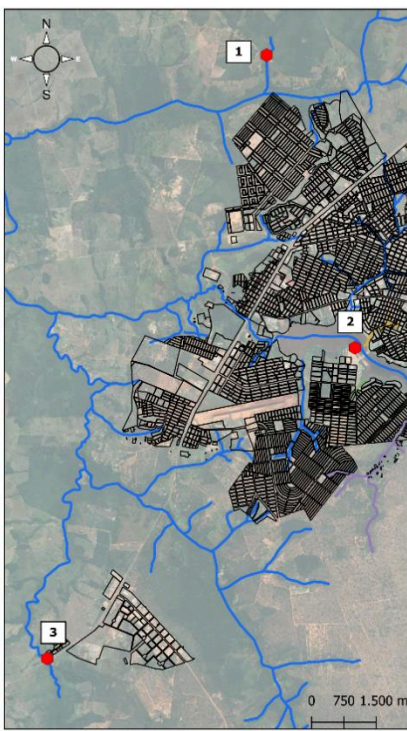





BALNEABILIDADE DAS PRAIAS DE ARAGUAÍNA-TO		
Boletim nº: 02	Período de amostragem: 07, 10 e 28 de abril; 06 e 09 de maio.	
Mês de referência: 04/2025	Previsão do próximo boletim: 27 de maio.	
Parâmetro: <i>Escherichia coli</i> (NMP/100 mL)		Metodologia: SMWW, 9223B
Ponto	Localização	Condição
Ponto 01	Água Amarela	IMPRÓPRIA
Ponto 02	Prainha da Via Lago	PRÓPRIA
Ponto 03	Córrego Pontes	PRÓPRIA
CONCLUSÃO: De acordo com a Resolução CONAMA nº 274/2000, as praias permanentes de Araguaína-TO estão EM CONFORMIDADE com as condições sanitárias para atividades recreativas de contato primário, exceto o ponto 01 , que apresentou valores superiores ao máximo permitido.		
<div><div></div><div><div><p>1</p><p>CÓRREGO ÁGUA AMARELA - POV. ÁGUA AMARELA</p></div><div><p>2</p><p>PRAINHA VIA LAGO - SETOR MANSÕES DO LAGO</p></div><div><p>3</p><p>CÓRREGO PONTES - POV. PONTES</p></div></div><div><p>MONITORAMENTO DA BALNEABILIDADE</p><p>LABORATÓRIO DE ÁGUAS DE ARAGUAÍNA - LABOARA</p><p>PONTOS DE COLETA</p><p>01: POV. ÁGUA AMARELA COORD. UTM 22M 804463 9208336</p><p>02: PRAINHA VIA LAGO COORD. UTM 22M 807081 9201787</p><p>03: POV. PONTES COORD. UTM 22M 800624 9193959</p><p>LEGENDA</p><p>● PONTOS DE COLETA</p><p>— CURSOS HÍDRICOS ARAGUAÍNA</p><p>□ QUADRAS</p><p>RESPONSÁVEL TÉCNICA: GIOVANNA L. CAMPOS CREA 241993816</p><p>Imagem: Google Earth Base geográfica: SEDEMA (2024) Sistema de Projeção UTM DATUM Sirgas 2000 Zona 22 M</p><p>PREFEITURA ARAGUAÍNA CIDADE QUE NÃO PARA</p><p>SECRETARIA DO DESENVOLVIMENTO ECONÔMICO E MEIO AMBIENTE</p></div></div> <p>Araguaína, 12 de maio de 2025</p> <p>Joaquim Quinta Neto Secretária Municipal do Desenvolvimento Econômico, Agricultura, Meio Ambiente e Turismo Portaria nº 027/2025</p>		