


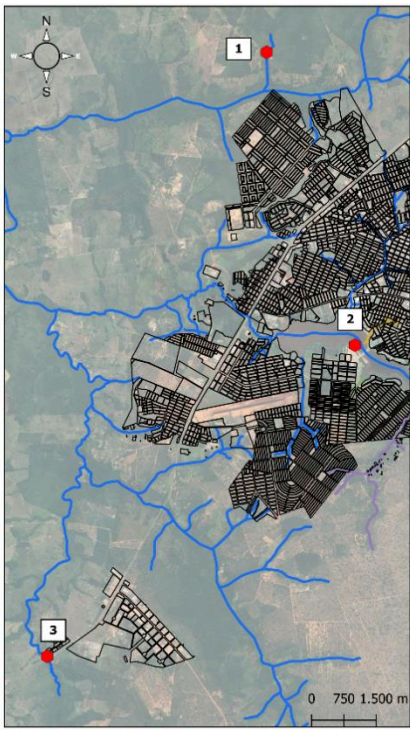


BALNEABILIDADE DAS PRAIAS DE ARAGUAÍNA-TO		
Boletim nº: 04	Período de amostragem: 04, 06, 09, 11 e 26 de junho;	
Mês de referência: 06/2025	Previsão do próximo boletim: 14 de julho.	
Parâmetro: <i>Escherichia coli</i> (NMP/100 mL)		Metodologia: SMWW, 9223B
Ponto	Localização	Condição
Ponto 01	Água Amarela	PRÓPRIA
Ponto 02	Prainha da Via Lago	PRÓPRIA
Ponto 03	Córrego Pontes	PRÓPRIA
CONCLUSÃO: De acordo com a Resolução CONAMA nº 274/2000, as praias permanentes de Araguaína-TO estão EM CONFORMIDADE com as condições sanitárias para atividades recreativas de contato primário.		
<div><div></div><div><p>MONITORAMENTO DA BALNEABILIDADE</p><p>LABORATÓRIO DE ÁGUAS DE ARAGUAÍNA - LABOARA</p><p>PONTOS DE COLETA</p><p>01: POV. ÁGUA AMARELA COORD. UTM 22M 804463 9208336</p><p>02: PRAINHA VIA LAGO COORD. UTM 22M 807081 9201787</p><p>03: POV. PONTES COORD. UTM 22M 800624 9193959</p><p>LEGENDA</p><p>● PONTOS DE COLETA</p><p>— CURSOS HÍDRICOS ARAGUAÍNA</p><p>□ QUADRAS</p><p>RESPONSÁVEL TÉCNICA: GIOVANNA L. CAMPOS CREA 241993818</p><p>Imagem: Google Earth Base geográfica: SEDEMA (2024) Sistema de Projeção UTM DATUM Sirgas 2000 Zona 22 M</p><p>PREFEITURA ARAGUAÍNA CIDADE QUE NÃO PARA</p><p>SECRETARIA DO DESENVOLVIMENTO ECONÔMICO E MEIO AMBIENTE</p></div></div>		

Araguaína, 30 de junho de 2025

Joaquim Quinta Neto
Secretária Municipal do Desenvolvimento Econômico, Agricultura, Meio Ambiente e Turismo
Portaria nº 027/2025