


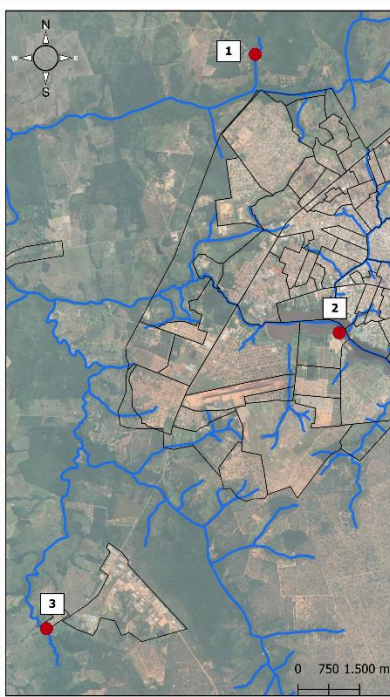




BALNEABILIDADE DAS PRAIAS DE ARAGUAÍNA-TO		
Boletim nº: 05	Período de amostragem: 30 de setembro; 02, 07, 09, e 15 de outubro.	
Mês de referência: 10/2025	Previsão do próximo boletim: 07 de novembro	
Parâmetro: <i>Escherichia coli</i> (NMP/100 mL)	Metodologia: SMWW, 9223B	
Ponto	Localização	Condição
Ponto 02	Prainha da Via Lago	PRÓPRIA
CONCLUSÃO: De acordo com a Resolução CONAMA nº 274/2000, a praia permanente de Araguaína-TO está EM CONFORMIDADE com as condições sanitárias para atividades recreativas de contato primário.		
<div><div></div><div><div>MONITORAMENTO DA BALNEABILIDADE</div><div>LABORATÓRIO DE ÁGUAS DE ARAGUAÍNA - LABOARA</div><div>PONTOS DE COLETA</div><div>01: POV. ÁGUA AMARELA COORD. UTM 22M 804463 9208336</div><div>02: PRAINHA VIA LAGO COORD. UTM 22M 807081 9201787</div><div>03: POV. PONTES COORD. UTM 22M 800624 9193959</div><div>LEGENDA</div><div>PONTOS DE COLETA</div><div> CURSOS HÍDRICOS ARAGUAÍNA</div><div>QUADRAS</div><div>RESPONSÁVEL TÉCNICA: GIOVANNA L. CAMPOS CREA 241993818</div><div>Imagem: Google Earth Base geográfica: SEDEMA (2024) Sistema de Projeção UTM DATUM Sirgas 2000 Zona 22 M</div><div></div><div>SECRETARIA DO DESENVOLVIMENTO ECONÔMICO, MEIO AMBIENTE E TURISMO</div></div></div>		

Araguaína, 22 de outubro de 2025

Joaquim Quinta Neto
Secretária Municipal do Desenvolvimento Econômico e Meio Ambiente
Portaria nº 027/2025